Istra Bike

LABIN RABAC
RAŠA KRŠAN
SV. NEDJELJA

www.istria-bike.com

Istra | www.istra.com

lonely planet
BEST IN TRAVEL 2011
TOP-10-REGIONS

CROATIA

Turistička zajednica Istarske Županije
Istria Tourist Board
Tourismusverband Istrien
Ente per il Turismo dell'Istria

info@istra.com | www.istra.com

Istra

Call Center
Information & Booking
+385 52 880088

Istra Bike

LABIN RABAC

Bike & Bed • Bukaleta, Kršan
Bike hotels • ALLEGRO, Rabac • ADORAL, Rabac

401 Bella Vista 3/5



Labin - Skitača - Ravni - Labin (33km)

Asphalt: 23,7 km (71.82%)
Schotterweg: 9,5 km (28.79%)
Höhenunterschied: 670 m
Höchster Punkt: 510 m
Niedrigster Punkt: 0m
Fahrzeit: 1:45 - 2:00 h

	Km	↑m	Symbol	
1.	0.2	308		Labin - Platz der Altstadt
2.	1.3	313		Labin - Presika
3.	3.7	313		Kopač
4.	4.2	355		Kopač
5.	7	443		Dropići
6.	8.5	422		Golač
7.	10.2	491		Mikaljini
8.	15	437		Skitača
9.	18.7	65		Viškovići - Ravni
10.	23.3	192		Crni
11.	25.6	21		Sveta Marina
12.	28.9	291		Tominovići
13.	31.7	301		Presika
14.	32.2	306		Presika

402 Teran 5/5



Rabac - Labin -Dubrova - Nedešćina - Rabac (46.6 km)

Asphalt: 35.2 km (75.54%)
Schotterweg: 11.4 km (24.46%)
Höhenunterschied: 785 m
Höchster Punkt: 365 m
Niedrigster Punkt: 0 m
Fahrzeit: 2:45 - 3:15 h

	Km	↑m	Symbol	
1.	0.7	7		Rabac - Küste
2.	0.9	33		Rabac
3.	1.1	44		Rabac
4.	4.5	207		Rabac - Senari
5.	5.3	202		Strasse Rabac - Labin
6.	7.6	227		Labin - Kature
7.	8.3	220		Starci
8.	12.2	271		Snašići
9.	13.7	300		Marići
10.	17.8	292		Županići
11.	18.5	285		Županici - Škandulj
12.	19.4	303		Maretići
13.	20.2	294		Maretići - Stanje
14.	20.5	286		Stanje
15.	21.5	283		Santalezi
16.	22.2	292		Nedešćina
17.	23	293		Nedešćina
18.	24.7	280		Gorica
19.	25.5	274		Štrmac
20.	26.1	289		Štrmac
21.	26.3	287		Štrmac
22.	27.7	193		
23.	29.6	74		TE Plomin
24.	29.9	34		TE Plomin
25.	30.2	20		TE Plomin
26.	30.7	2		TE Plomin
27.	31	14		TE Plomin
28.	31.2	38		Klavar
29.	34.6	265		Knapići
30.	36	278		Ripenda Kras - Bembići
31.	39.3	300		M. Kosi
32.	42.4	63		Rabac
33.	43.9	21		Rabac
34.	44.9	4		Rabac - hotel Neptun
35.	46	34		Rabac
36.	46.1	23		Rabac
37.	46.4	7		Rabac

403 Liburnia 5/5



Raša-Čepić-Kršan-Martinski-Raša (68.3 km)

Asphalt: 36 km (52.71%)
Schotterweg: 32.3 km (47.29%)
Höhenunterschied: 685 m
Höchster Punkt: 327 m
Niedrigster Punkt: 2 m
Fahrzeit: 4.30 - 5.00 h

	Km	↑m	Symbol	
1.	0	20		Raša - Zentrum
2.	0.1	23		Raša
3.	5	6		Tals vom Raša-Fluss
4.	8.7	4		
5.	10.2	6		Tals vom Raša-Fluss
6.	23.6	28		Tals vom Raša-Fluss
7.	24.8	39		Potpićan
8.	25.2	28		Potpićan - Tupljak
9.	25.7	29		Potpićan - Tupljak
10.	27.1	31		Tupljak
11.	29.5	46		Tals vom Raša-Fluss
12.	30.6	179		Zankovci
13.	31.7	232		Miheli
14.	32.4	219		Perasi
15.	36.6	82		Lanišće
16.	36.9	67		Lanišće
17.	38	35		Baraki
18.	38.6	43		Čepić-Tals
19.	38.9	43		Čepić-Tals
20.	39.2	31		Čepić-Tals
21.	39.9	26		Kloštar
22.	40.3	22		Kloštar
23.	42	23		Nasip
24.	42.4	20		Križnjica
25.	42.8	38		Križnjica
26.	43.8	84		
27.	44.9	95		Blaškovići
28.	45.6	118		Blaškovići
29.	46.4	151		Kršan
30.	51.9	298		Nedešćina
31.	54	273		Grašići
32.	54.5	268		Grašići
33.	56.3	280		Škandulj - Žnjidari
34.	58.5	328		Sveti Martin
35.	61.1	292		Marići
36.	62	256		Snašići
37.	63.2	273		
38.	64	245		Barbići
39.	64.2	220		Barbići
40.	67.7	2		Raša

404 Istarski razvod 4/5

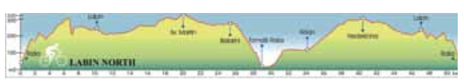

Rabac - Labin (52.8 km)

Asphalt: 48.4 km (91.67%)
Schotterweg: 0 km
Höhenunterschied: 835 m
Höchster Punkt: 333 m
Niedrigster Punkt: 2 m
Fahrzeit: 2:00 - 2:30 h

	Km	↑m	Symbol	
1.	0	38		Rabac - Strasse
2.	3.3	195		Senari
3.	4	189		
4.	4.8	242		Labin
5.	6.2	211		Labin
6.	7.1	217		Labin - Starci
7.	10.5	260		Snašići
8.	12.3	292		Marići
9.	17.1	280		Žnjidari
10.	19.1	270		Grašići
11.	24.6	15		Raša
12.	26.1	152		Kršan
13.	38.5	285		Gorica
14.	41.3	217		Labin - Starci
15.	42.2	211		Labin
16.	43.6	242		Labin
17.	44.4	189		
18.	45.1	195		Senari
19.	52.8	38		Rabac - Strasse

405 Klaräugigen Lucia 4/5



Labin - Skitača - Labin (38.7 km)

Asphalt: 38.7 km 100%
Schotterweg: 0 km
Höhenunterschied: 990 m
Höchster Punkt: 451 m
Niedrigster Punkt: 2 m
Fahrzeit: 1:30 - 2:00 h

	Km	↑m	Symbol	
1.	0	275		Labin - Platz der Altstadt
2.	0.3	248		Labin - Platz der Altstadt
3.	0.6	233		Labin
4.	1.5	199		Labin-Raša
5.	15.9	131		Brovinje
6.	28.9	199		Crni
7.	31.2	22		Sveta Marina
8.	34.6	292		Tominovići
9.	37.3	299		Presika
10.	38.7	275		Labin - Platz der Altstadt

Highlights:

- **Bella vista** (Aussichtspunkt) mit der Heilquelle „Tränen der hl. Lucija:(Heilquelle der hl. Lucija Aussichtspunkt Skitača: Ausblick auf die Kvarner Bucht
- **Ravni:** wunderschöne Strände und Surfer-Paradies

Möchten Sie das charmante Flair der Kunstgalerien, Kirchen und Barockpaläste in den engen Altstadtgassen von **Labin** einmal gegen die Weite der **Kvarner-Bucht** tauschen und die Augen mit den „heilenden Tränen der hl. Lucia" klarspülen? Dann ist die **Strecke Bella Vista** etwas für Sie. Vom Stadtteil **Gornji Labin** geht es in Richtung **Kranjci**. Ein Schotterweg führt Sie durch **Gora Glušići** nach **Skitača**, und weiter bis zum **höchsten Punkt der Region**, von wo aus sich ein **einmaliger Ausblick auf die Kvarner-Bucht** bietet - bei klarem Wetter sind sogar die Umrisse von Venedig erkennbar! Immer noch lebt hier die Legende von den tapferen Einwohnern von Skitača, die im Jahr 1661 die Türken besiegten.

Etwa 1 km von der Berghütte „Skitača" entfernt, sprudelt aus einem Felsen **Heilwasser** hervor - die **„Tränen der hl. Lucia"**, die Sehschwäche heilen und Augenprobleme lindern sollen. Glaubt man an das Wunderwasser oder nicht, eins ist sicher: auf diesem Felsen stehend sieht man bis nach Italien hin! Und am Wochenende heißt die **Berghütte „Skitača"** jeden Gast willkommen.

Weiter geht es bergab zum **Ferienort Ravni**, dessen wunderschöne Strände in den Sommermonaten zum Baden verführen, und wo man die waghalsigsten Surfer, die sich hier gern aufhalten, beobachten kann. Nachdem man die Orte **Drenje** und **Crni** hinter sich gelassen hat, kommt man wieder auf den Weg zu **Gornji Labin**, wo die Fahrt begonnen hatte.

Highlights:

- die vergessenen Düfte des Mittelmeeres: **„Perle der Kvarner Bucht"** - Hafenpromenade in Rabac (für Feinschmecker: Meeresspezialitäten direkt am Ufer)
- Entlang der Strecke der venezianischen Adeligen, Reformatoren und Künstler - die Altstadt Labin (Barockpaläste in der Altstadt, Gedächtnissammlung des Matija Vlačić Ilirik, Kunstgalerien und Kirchen, **Labin Art Republika**)
- **„Weiße Straße"** der Kunst - Dubrova (Skulpturenpark, Mediterranes Bildhauersymposium)
- **Volksmuseum**

Wenn Sie vom **mondänen Ferienort Rabac** mit seinen **wunderschönen Stränden** und feinen Restaurants mal genug haben, begeben Sie sich auf die **Route Teran**. Vom Hafen in Rabac führt die Hauptstraße nach **Labin**, dessen **Altstadt** sich auf einem 320 Meter hohen Hügel befindet. Hier findet man prachtvolle Bauwerke aus der venezianischen Zeit, wie das wunderschöne **Stadttor San Fior**, die **Stadtloggia**, die **Paläste Franković, Manzini, Scampiccio, Negri und Battiala-Lazarini (Volksmuseum)**, aber auch Gebäude aus dem späten 19. Jh. Einst eine **Bastion des istrischen Bergbaus**, ist Labin heute eine lebhafte Stadt mit vielen Kunstgalerien und Ateliers. Im Sommer verwandelt es sich in eine **Stadt der Kultur**, in der die wichtigsten Veranstaltungen der modernen Kunstszene stattfinden (**Labin Art Republika**).

Das G. Martinuzzi-Gässchen führt Sie zu **Fortica** (**Aussichtspunkt**), von wo aus sich ein phantastischer Blick auf das nahe gelegene Rabac und die Insel Cres, aber auch auf den höchsten Berg Istriens, die Učka, eröffnet. Fahren Sie von der Altstadt bergab und nehmen Sie den **Wander- und Fahrradweg** nach **Dubrova** mit seinem phänomenalen **Skulpturenpark,** in dem seit mehr als 30 Jahren jeden Sommer **das Mediterrane Bildhauersymposium** stattfindet. Unter den mehr als **90 Skulpturen** der bekanntesten internationalen und kroatischen Künstler ist die sog. **„Weiße Straße"** ein Kunstwerk *par excellence*: jedes Jahr wird die *Weiße Straße* abschnittsweise von einem anderen Künstler gestaltet. Der Weg führt weiter nach **Nedešćina**, und von dort über die **Weinstraße** nach **Sveti Martin**. Über **Snašići**, **Becići** und **Vinež** kommen Sie nach **Labin** zurück und fahren Richtung **Ripenda** und **Gornji Rabac** - es ist nun ein Katzensprung bis zu Ihrem Ausgangspunkt, dem **Hafen von Rabac**.

Highlights:

- **die jüngste Stadt in Istrien** - Raša 1936 (vom Architekten Pulitzer konstruierte Bergbaustadt, Sammlung der Bergbaugeschichte in der Kirche der Hl. Barbara)
- Reservat mit autochthonen istrischen Tieren - **Liburna**
- veränderte Landschaft: der See, den es nicht mehr gibt - **das Tal von Čepić**
- romantische Ruinen: **Kastelle Kožljak und Kršan**

Haben Sie schon von der jüngsten Stadt Istriens gehört, die dazu noch eine Bergbaustadt war? Wenn nicht, dann müssen Sie unbedingt die **Liburnia-Route** nehmen und Richtung **Raša** fahren. Wie Kulissen eines schlichten Bühnenbildes wirken die regelmäßig aneinander gereihten Häuser der Stadt und, eingetaucht in die Landschaft des **Tals vom Raša-Fluss,** erscheinen irgendwie seltsam und fast unwirklich. Nach dem Projekt des Architekten Pulitzer-Finali wurde Raša 1936 erbaut und galt damals als Musterstadt, ganz auf die Bedürfnisse der Bergleute und ihrer Familien abgestimmt. Folgen Sie der Strecke weiter, so erreichen Sie **Most Raša**, wo sich das Reservat **"Liburna"** mit **autochthonen istrischen Haustieren** befindet. Neben charmanten Tieren und sehr geselligen Eseln erwartet Sie dort auch eine **Ethno-Sammlung alter Werkzeuge**. Entlang dem **Fluss Raša** führt nun ein Schotterweg durch das Flachland über **Tupljak** nach **Zankovac**. Weiter geht es nach **Kostričani, Zatka** und **Čepić**, wo es sich lohnt, einen Blick in das kleine **Tunnelmuseum** zu werfen um zu sehen, wie der ehemalige **See von Čepić** ausgetrocknet und in einen fruchtbaren Ackerboden verwandelt wurde. Weitere Punkte auf dieser Strecke sind **Kožljak** und **Kršan**, typische Beispiele befestigter Städte (Kastelle) oberhalb des **Čepić-Tals**.

Ein Entdeckungsspaziergang in den romantischen Ruinen ist empfehlenswert. Über **Matijašići, Gorenj Kraj** und **Kraj Drage**, über **Zulijani, Zupanići** und **Martinski** erreicht man schließlich das Dorf **Snašići**, um dann über **Barbići** den vollen Kreis zu schließen und auf dem Feuerwehrweg zurück zum Ausgangspunkt, dem **Reservat "Liburna"**, zu kommen.

Highlights:

- Auf dem Weg venezianischer Adliger, Reformatoren und Künstler - Altstadt Labin (Barockpaläste der Altstadt, Gedenksammlung des Matthias Flacius Illyricus, Kunstgalerien und Kirchen, Labin Art Republik)
- Baronshof - Sv. Martin
- Kastell oberhalb des Canons des Flusses Raša - Šumber
- Jüngste Ortschaft in Istrien - Potpićan
- Kastell in dem das Grenzpapier "Istarski razvod" geboren wurde - Kršan
- **Volksmuseum**

Die Fahrt beginnt in der **Altstadt von Labin**, die sich in einer Höhe von 320 m ü.d.M. erhebt. Über **Vinež** kommt man dann nach **Golji** und **Sveti Martin**. Sv. Martin hat sich um einen einstigen Adliger-Grundbesitz ausgebreitet, wovon der sogenannte "Baronshof" zeugt. Innerhalb des Innenhofs führt eine kleine Baumallee zum schönen, einstöckigen Barockpalast Lazzarini, dessen Nordeingang mit einem viereckigen Turm versehen ist. Die Weiterfaht über **Martinski** bringt Sie nach **Šumber**, das nach der feudalen Familie Schönberg genannt wurde.

Alles, was von dem einstigen feudalen Schloss aus dem 17. Jh. übriggeblieben ist, sind einige verstreute Häuschen und die runden Türme einer früheren Burgmauer. Bei der Weiterfahrt über **Potpićan** - die um den Eingang der heute geschlossenen Steinkohlengrube entstand - kommt man nach **Kršan.** Es war ein feudaler Besitz, der seinen Namen aufgrund der felsigen Umgebung erhielt. Kršan entstand auf den Fundamenten einer alten frühmittelalterlichen Burg und stellte ein unabhängiges Herrengut im Rahmen der Paziner Grafschaft dar.

Kršan ist heute eines der best erhaltenen Kastelle in Istrien. Gerade hier, zwischen den hohen Mauern des Kršaner Kastells, über dem ein quadratförmiger mit menschlichen Gestalten verzierter Turm und die Kirche des hl. Antons, Klostervorstehers aus dem 17. Jh., dominieren, wurde im Jahr 1850 eines der wichtigsten mittelalterlichen Dokumente gefunden - das berühmte *Grenzpapier Istriens* (**"Istarski razvod"**). Aufgesetzt in glagolitischer Schrift, dann auch in Latein und Deutsch, warf dieser Text ein neues Licht auf das mittelalterliche Geschehen in Istrien, da hierdurch ganz klar die Bezirksgrenzen festgesetzt wurden! Zurück nach **Labin** geht es über **Nedešćina** und die **Industriezone / OMV.**

Highlights:

- Auf dem Weg venezianischer Adliger, Reformatoren und Künstler - Altstadt Labin (Barockpaläste der Altstadt, Gedenksammlung des Matthias Flacius Illyricus, Kunstgalerien und Kirchen, Labin Art Republik)
- **Bellavista** (Aussichtspunkt) umspült von den "Tränen der hl. Lucia" - Heilwasser der hl. Lucia mit Panoramablick auf die Kvarner-Bucht - **Skitača**

Willkommen auf dem **Weg der Klaräugigen Lucia**, der Sie die Ostküste Istriens entlang führt: von der Stadt der Kunstgalerien, charmanten kleinen Kirchen und Barockpaläste bis zu schlichten Ortschaften, in denen Heilige wundersame Tränen lassen und von denen aus sich ein unglaublich schöner Blick auf die Kvarner-Bucht eröffnet. Die Fahrt beginnt in der **Altstadt von Labin.**

Fahren Sie dann weiter über **Salakovci, Viškovići** und **Brovinje** bis zum Dörfchen **Skitača**, das auf einem Plateau an der Ostküste Istriens liegt. Diese Ortschaft mit dem eigentümlichen aus der Walachei stammenden Namen, mit dem Leute bezeichnet werden, die dauernd umsiedeln - umherziehen, entstand im 15. Jh. aus einem Teil der eingewanderten Karawane von Istro-Rumänen, die vor den Türken flüchteten. Seinen Höhepunkt erlebte Skitača zwischen den zwei Weltkriegen, als es sogar 350 Seelen zählte. Heute ist es jedoch fast völlig verlassen, mit gerade einmal 4 Ansässigen. Besucht wird es nur von Ausflüglern und Pilgerern, da sich hier auf einem unweit entfernten Berg eine namhafte Heilquelle verbirgt, die selbst bei stärkster Hitze und Trockenheit nicht versiegt. Das aus einem Felsen hervorsprudelnde **Heilwasser,** seit je vom Volk die **Tränen der hl. Lucia genannt**, soll Sehschwäche heilen und Augenprobleme lindern.

Eins ist aber sicher: Skitača ist ein Fleckchen, von dem sich eine der herrlichsten Aussichten auf die **Kvarner-Bucht** bietet, und bei sehr klarem Wetter sind sogar die Umrisse von Venedig erkennbar. Inspiriert von dieser Landschaft, die sich vor Ihren Augen bis ins Unendliche auftut, fahren Sie langsam über **Skvaranska, Drenje** und **Sveta Marina** bis nach **Labin** zurück, wo Ihr Abenteuer auf den Wegen der Klaräugigen Lucia auch begonnen hatte.

IMPRESUM

Herausgeber
TZ Grada Labina
T. /F: +385 (52) 855 560
tzg.labin@pu.t-com.hr
www.rabac-labin.com

Odjel za turizam Istarske Županije
Turistička zajednica Istarske Županije
Pionirska 1, HR-52440 Poreč, Croatia
T. +385 (0)52 452 797
F. +385 (0)52 452 796

Projekt Miratbeiter
Robert Faraguna
MTB klub Istra Bike, Labin
Patricija Zanketić
TZO Kršan

Redakteur
Radmila Paliska-Kos

Konzept und Gestaltung
Studio Sonda, Poreč

Titelseite
Digitel, Zagreb

Fotos
Arhiv, TZ Labin,

Druck
Kerschoffset, Zagreb, 2011

www.istra.com
www.istria-bike.com

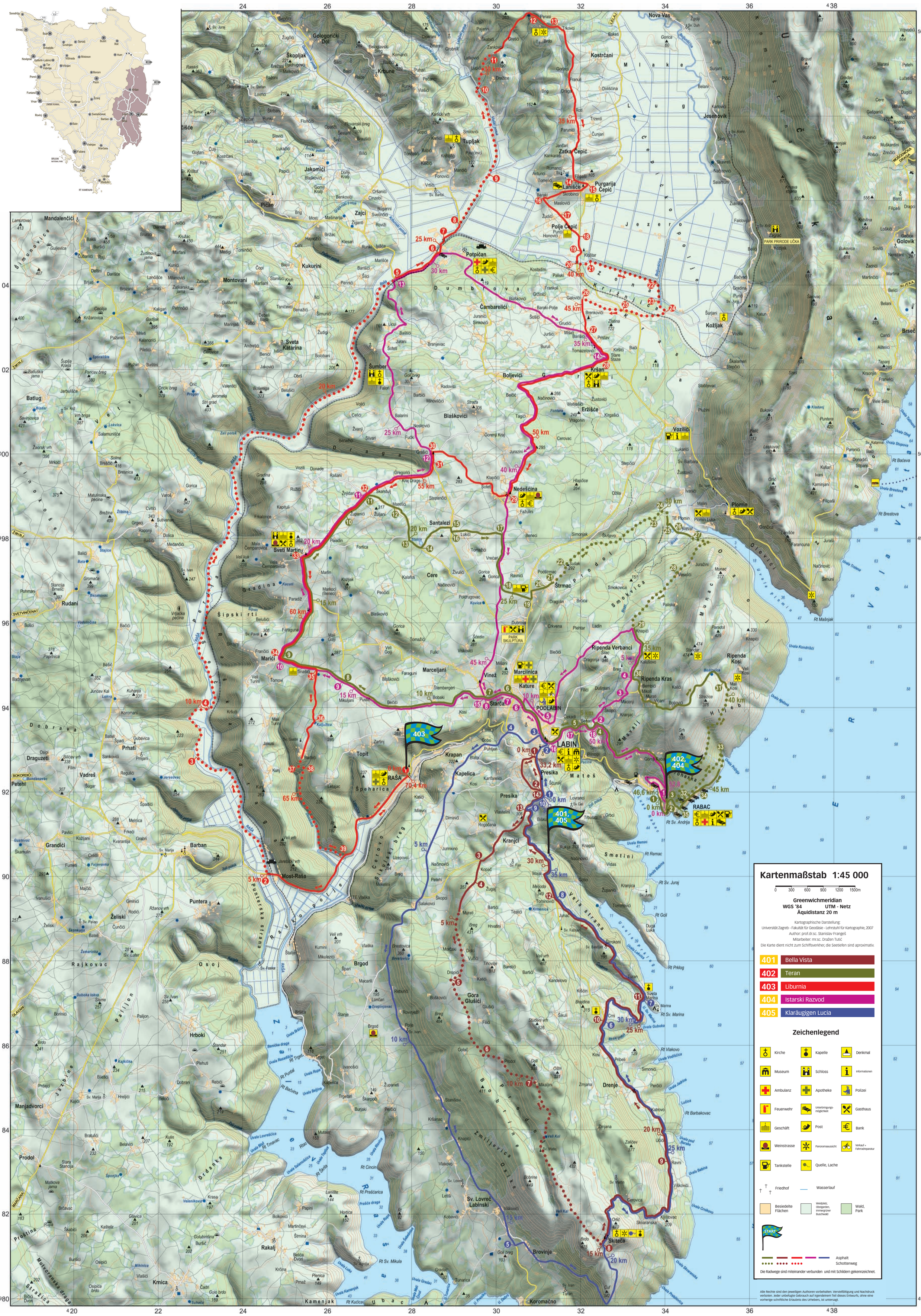
Kartenmaßstab 1:45 000
0 300 600 900 1200 1500m
Greenwichmeridian
WGS '84 UTM - Netz
Äquidistanz 20 m
Kartographische Darstellung:
Universität Zagreb - Fakultät für Geodäsie - Lehrstuhl für Kartographie, 2007
Author: prof.dr.sc. Stanislav Frangeš
Mitarbeiter: mr.sc. Dražen Tutić
Die Karte dient nicht zum Schiffsverkehr, die Seetiefen sind aproximativ.
401 Bella Vista
402 Teran
403 Liburnia
404 Istarski Razvod
405 Klaräugigen Lucia
Zeichenlegende
Kirche
Kapelle
Denkmal
Museum
Schloss
Informationen
Ambulanz
Apotheke
Polizei
Feuerwehr
Unterbringungsmöglichkeit
Gasthaus
Geschäft
Post
Bank
Weinstrasse
Panoramaaussicht
Verkauf + Fahrradreparatur
Tankstelle
Quelle, Lache
Friedhof
Wasserlauf
Besiedelte Flächen
Weidplatz, Obstgarden, immergrüner Buschwald
Wald, Park
START
Asphalt
Schotterweg
Die Radwege sind miteinander verbunden und mit Schildern gekennzeichnet.
Alle Rechte sind den jeweiligen Authoren vorbehalten. Vervielfältigung und Nachdruck verboten. Jeder unbefugte Gebrauch auf irgendeinem Teil dieses Entwurfs, ohne eine vorherige schriftliche Erlaubnis des Urhebers, ist untersagt.
Pićan
Potpićan
Kršan
Lanišće
Purgarija Čepić
Zatka Čepić
Polje Čepić
Nedešćina
Plomin
RABAC
LABIN
PODLABIN
RAŠA
Most-Raša
Sveti Martin
Marići
Šumber
Štrmac
Kožljak
Voziliči
Marcilnica
Kature
Starča
Ripenda Kras
Ripenda Kosi
Ripenda Verbanci
Nova Vas
Kostrčani
Jesenovik
Tupljak
Zajci
Kukurini
Montovani
Sveta Katarina
Boljevići
Nedešćina
Santalezi
Cere
Marceljani
Vinež
Topit
Krapan
Kapelica
Presika
Kranjci
Smetini
Drenje
Brovinje
Sv. Lovreč Labinski
Gora Glušići
Rakalj
Krnica
Brgod
Hrboki
Manjadvorci
Prodol
Rajkovac
Osoj
Barban
Grandići
Vadreš
Draguzeti
Prhati
Petehi
Batlug
Mandalenčići
Šmunovice
Dumbova
Čambarelići
Blaškovići
Dragalj
Dobrava
Šipski rti
Gradina
Puntera
Želiski
Palijon
Punterska strana
Rašporska dolina
Raški zaljev
Kamenjak
Koromačno
Skitača
Sveta Marina
Rt Sv. Marina
Rt Sv. Andrija
Rt Prklog
Rt Kućica
Rt Mašnjak
Rt Baćeva
Rt Brestova
Rt Remac
Rt Sv. Juraj
Rt Goli
Rt Vlakovo
Rt Barbakovac
Rt Cincin
Rt Prašćarica
Rt Sv. Mikula
Rt Tmavac
Rt Škrilja
Rt Punta
Rt Bačvina
Rt Trgetu
Rt Kućica
Rt Tunarica
Rt Dekra
Rt Prašćica
Rt Prasica
Rt Sv. Agnija
Rt Sv. Foska
Rt Sv. Ivan
Rt Sv. Marina
Rt Sv. Andrija
Rt Mašnjak
Rt Prklog
Rt Goli
Rt Sv. Juraj
Rt Remac
Rt Brestova
Rt Baćeva